RZUT PUNKTU WIDOKOWEGO

SKALA 1:100

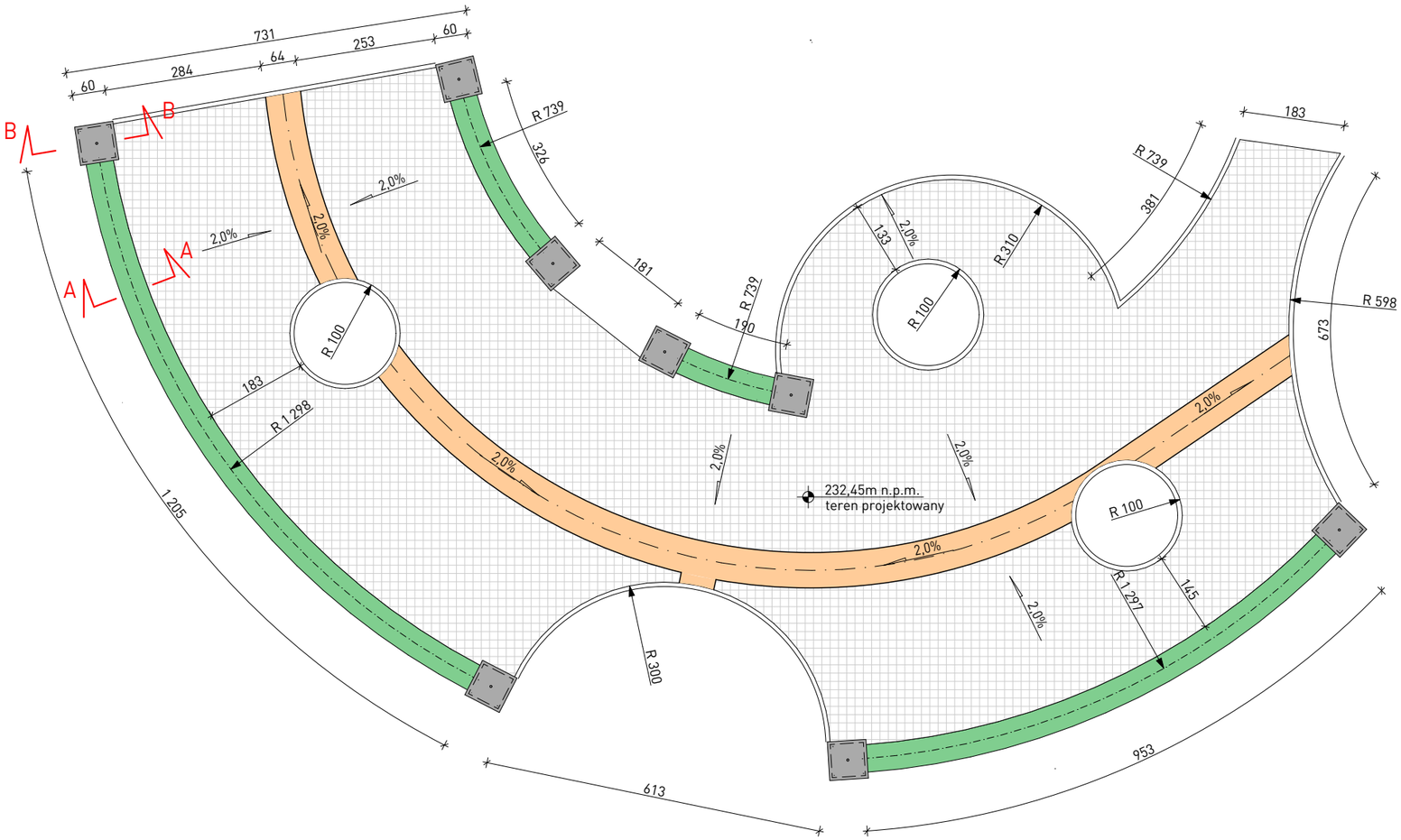

Podziałka liniowa

0 1000 2000 3000 4000 5000 mm

LEGENDA

- Nawierzchnia wodoprzepuszczalna z mieszanki kruszywowo-żwirowej o drobnym uziarnieniu z dodatkiem naturalnego środka wiążącego z naturalnej żywicy pochodzenia roślinnego w kolorze jasnożółtym.
- Odwodnienie liniowe - ciek z kostki granitowej.
- Okładzina z elementów drewnianych pełniąca funkcję ławki.
- Obrzeże betonowe.

PRZEKRÓJ A-A

skala 1:25

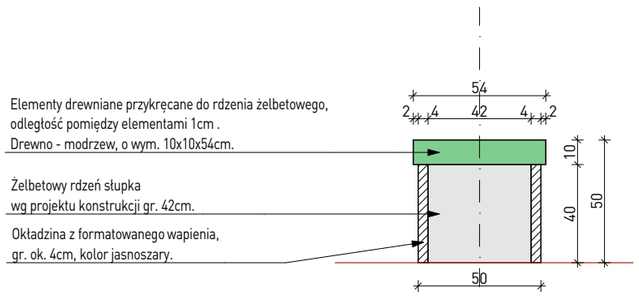

Mur z funkcją ławki w okładzinie z formatowanego wapienia.

PRZEKRÓJ B-B

skala 1:25

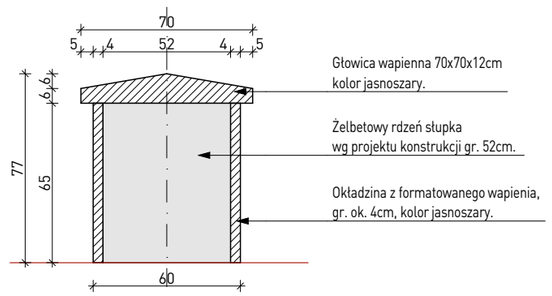

Słupkek w okładzinie z formatowanego łupanego wapienia, kryty głowicą z masywu wapienia o nawisie 5cm - kolor jasnoszary.

Wszelkie prawa zastrzeżone łącznie z prawem reprodukcji lub udostępnienia osobom trzecim tego rysunku lub jego części bez wyraźnego upoważnienia autora Biura Projektowego Draft Engineers (Dz.U. 2019 poz.1231, art. 115-118)

Jednostka Projektowa: / Nazwa Inwestora:	DRAFT ENGINEERS Sp. z o.o. Ul. Krakowska 21 32-065 Krzeszowice e-mail:biuro@biurodraft.com.pl		GMINA TARNÓW ul. Krakowska 19 33-100 Tarnów	
Nazwa obiektu budowlanego:	Zagospodarowanie terenu z przeznaczeniem na park "Grabówka" w Zbylitowskiej Górze.			
Adres obiektu budowlanego:	Zbylitowska Góra, gmina Tarnów		Nr działek inwestycji:	
Branża:	ARCHITEKTONICZNA	Stadium: PROJEKT WYKONAWCZY	Nr projektu:	544/PA-K/12/2022
Funkcja:	Imię i nazwisko:	Nr uprawnień i specjalizacja:	Podpis:	Data opracowania:
Projektant:	mgr inż. arch. Grażyna Kuźniar	upr. bud. nr 77/98 architektoniczne bez ograniczeń		LUTY 2023 r.
Projektant spr.:	mgr inż. arch. Radosław Żołubak	upr. bud. nr MPOIA/075/2015 architektoniczne bez ograniczeń		
Rysunek opracował: mgr inż. Urszula Suska	Nazwa rysunku:	RZUT PUNKTU WIDOKOWEGO	Skala: 1:100; 1:25	Nr rys: A-06